

Checklist bij het scheuren van graslanden

Waarvoor dient dit formulier?

Op graslanden kan zowel landbouwwetgeving, natuurwetgeving, onroerend erfgoedregelgeving of de regelgeving over ruimtelijke ordening van kracht zijn. Ook al is er geen individueel referentie areaal (IRA) meer, de verplichting tot de **instandhouding van het areaal blijvend grasland (BG) is nog steeds een collectieve verantwoordelijkheid van de sector** waarbij ook rekening moet gehouden worden met diverse wetgevingen.

Onderstaande checklist is niet verplicht in te vullen en bij te houden, maar bedoeld als hulpmiddel om u zo nodig te waarschuwen mocht u overgaan tot het scheuren van graslanden. U hoeft dit document ook NIET terug te sturen.

Per categorie staat aangegeven bij wie u meer info kunt opvragen. De contactgegevens van deze organisaties vindt u onderaan deze checklist.

Wanneer mag je grasland percelen NIET zomaar scheuren?

<input type="checkbox"/>	<p>Vlaanderen moet van Europa ervoor zorgen dat een bepaalde oppervlakte blijvend grasland (BG) behouden blijft (referentieareaal). Wanneer die oppervlakte BG met meer dan 5% zou dalen, dan moet de overheid maatregelen nemen. In die situatie wordt een algemeen scheurverbod ingesteld. Indien elke landbouwer er een normale economische graslanduitbating op na houdt, dan is de kans op een daling met meer dan 5% echter klein. Het is ook economisch onverantwoord om een goede graszode van 4 jaar oud te gaan scheuren en een andere teelt in te schakelen, enkel om te voorkomen dat een perceel de status van BG zou krijgen.</p> <p>Het onderhouden van een minimale oppervlakte blijvend grasland is een collectieve verantwoordelijkheid van de sector.</p>
--------------------------	---

Welke percelen tellen mee?

Is mijn perceel blijvend grasland?

- Ga naar uw verzamelaanvraag onder www.landbouwvlaanderen.be
- Open Vergroening > Blijvend grasland
- Als er "BG" in de kolom "Status blijvend grasland onder vergroening" staat, telt het perceel mee als blijvend grasland.

(Blijvend) grasland onder vergroening

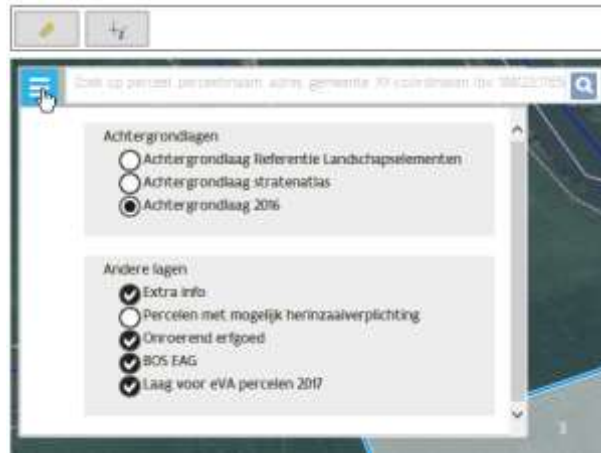
Uw oppervlakte blijvend grasland is de som van de referentie-oppervlakten van percelen met status 'BG' en bedraagt 7,69 ha. De overige percelen, zonder status, in onderstaande tabel worden beschouwd als 'grasland' of 'braakliggend land'. Meer informatie over 'blijvend grasland'.

Overzicht aangegeven percelen grasland en braakliggend land

Perceel	Aangegeven opp. (ha)	Referentie opp. (ha)	Hoofdstaak	Bestemming	Status blijvend grasland onder vergroening
2	3,01	3,01	60 - 60 - Grasland	A	BG
3	2,04	2,04	60 - 60 - Grasland	A	BG
4	1,71	1,71	60 - 60 - Grasland	A	BG
8	0,58	0,58	60 - 60 - Grasland	A	BG
10	0,35	0,35	60 - 60 - Grasland	A	BG

Kan er herinzaaiverplichting opgelegd worden op mijn perceel?

- Ga naar uw verzamelaanvraag onder www.landbouwvlaanderen.be
- Open de keuzelijst van de kaartlagen en selecteer de laag "Percelen met mogelijk herinzaaiverplichting"



- Oranje gearceerde oppervlaktes hebben betrekking tot de herinzaai verplichting.



Meer info?

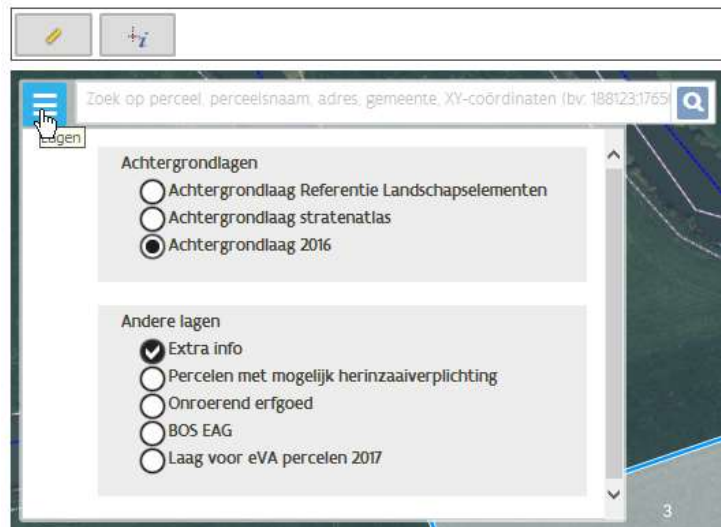
Departement Landbouw en Visserij

Is mijn grasland perceel **ecologisch kwetsbaar blijvend grasland** én aangeduid met een **rode arcering in volle lijn** ?

Dit ecologisch kwetsbaar blijvend grasland mag **NOOIT** gescheurd worden en mag **NOOIT** doorgezaaid worden.
Het reliëf van deze graslanden mag **NOOIT** gewijzigd worden.

Hoe verifiëren?

- Ga naar uw verzamelaanvraag onder www.landbouwvlaanderen.be
- Open de keuzelijst van de kaartlagen en selecteer de laag "Extra info"



- De **VOL rood gearceerde oppervlaktes** hebben betrekking tot ecologisch aandachtsgebied dat beschermd wordt door zowel natuur- als landbouwwetgeving.



Meer info?

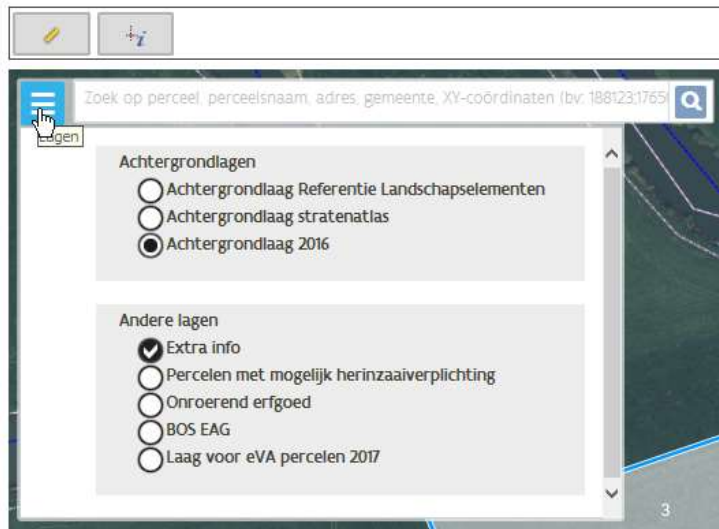
Departement Landbouw en Visserij

Is mijn grasland perceel **ecologisch kwetsbaar blijvend grasland** én aangeduid met een horizontale **rode arcering in stippellijn**?

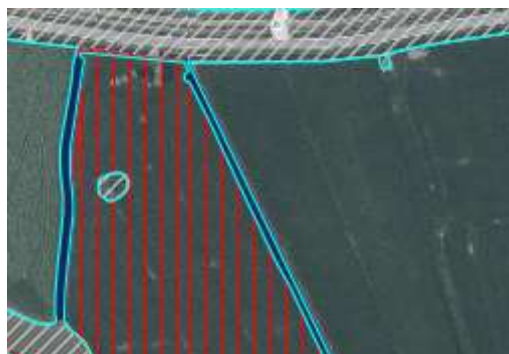
Dit ecologisch kwetsbaar blijvend grasland mag **NOOIT** gescheurd worden en mag **WEL** doorgezaaid worden.
Het reliëf mag **NOOIT** gewijzigd worden.

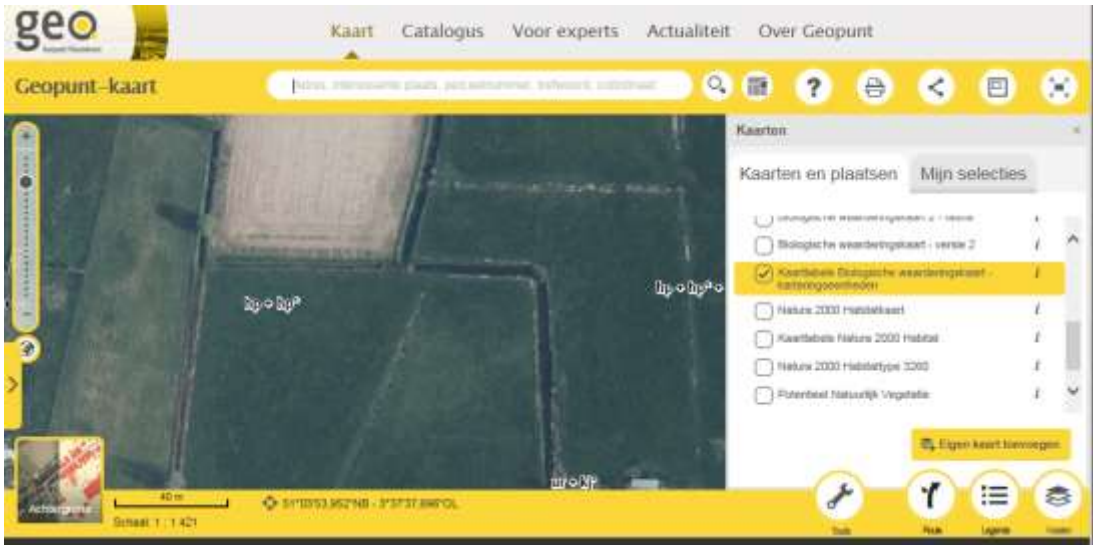
Hoe verifiëren?

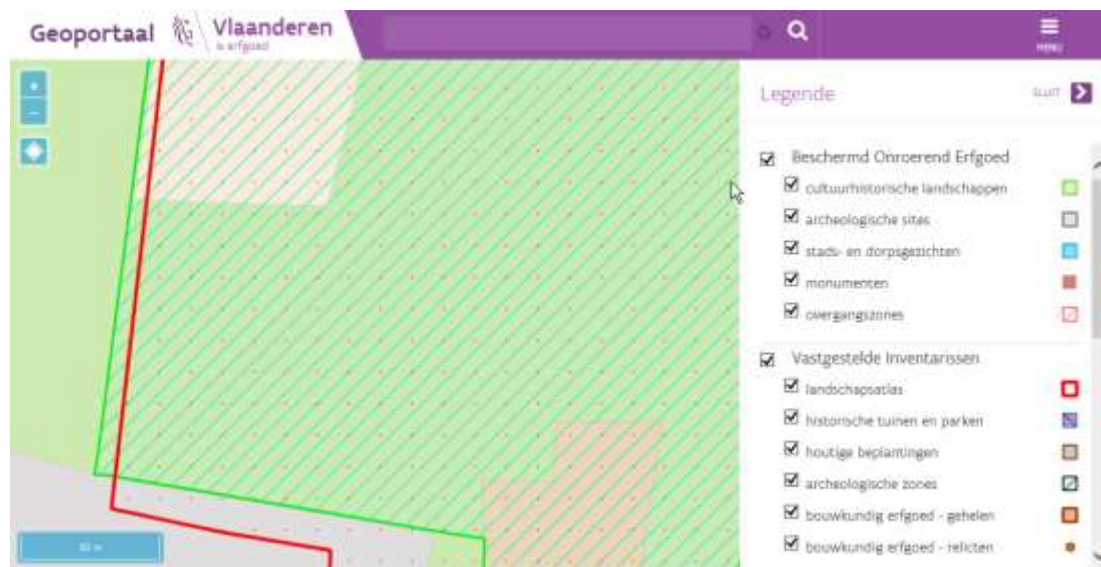
- Ga naar uw verzamelaanvraag onder www.landbouvwlaanderen.be
- Open de keuzelijst van de kaartlagen en selecteer de laag "Extra info"



- De **VOLLE rood VERTICAAL gearceerde oppervlaktes** hebben betrekking tot ecologisch aandachtsgebied dat beschermd wordt door de landbouwwetgeving. Hier geldt ook de zorgplicht uit de natuurwetgeving.



Meer info?	Departement Landbouw en Visserij
<input type="checkbox"/> Is mijn graslandperceel historisch permanent grasland ? Graslanden die niet aangeduid zijn als ecologisch kwetsbaar blijvend grasland, kunnen onderworpen zijn aan o.a. de natuurwetgeving. Op deze percelen kan eveneens een scheurverbod of een vergunningsplicht gelden ! Verifieer dit via onderstaande instructies.	
Hoe verifiëren?	<ul style="list-style-type: none"> - Ga naar www.geopunt.be en navigeer via de zoekbalk naar de locatie. Je kan adres of XY-coördinaat ingeven. - Open onder Kaarten en plaatsen > Natuur en milieu > Natuur - Selecteer daar “Kaartlabels biologische waarderingskaart – karteringslabels” (en even wachten tot de labels geladen worden op de kaart)  <ul style="list-style-type: none"> - Indien het <u>kaartlabel</u> = Hc, Hj, Hf, Hm, Hmo, Hmm, Hme, Hk, Hd, Hv, Hu, Hpr, Hp*, Hp+Mr, Hp +Hc(Kn), Hp met overdruk (fauna), Ha of Hn betreft het waardevolle graslanden. - Deze waardevolle graslanden zijn enkel beschermd in de volgende (<u>gewestplan</u>)<u>bestemmingen</u>: groengebieden, parkgebieden, buffergebieden, bosgebieden, agrarische gebieden met ecologisch belang of met bijzondere waarde, vallei-, bron- en natuurontwikkelingsgebieden, natuurontwikkelingsgebieden, vogelrichtlijngebied poldercomplex en Zwin, vogelrichtlijngebied IJzervallei, habitatrichtlijngebieden (aangewezen voor graslanden) en in <u>beschermd onroerend erfgoed</u> (o.a. cultuurhistorische landschappen) (zie verder bij erfgoed). - Het wijzigen van deze graslanden (mechanisch wijzigen, chemisch wijzigen, reliëf wijzigen) is meestal verboden of minstens onderhevig aan de vergunningsplicht. - Wanneer een grasland – ongeacht het kaartlabel (=bwk-code) - gelegen is in <u>VEN gebied</u> en het minstens 4 jaar ononderbroken grasland is geweest, is dit grasland eveneens verboden te wijzigen. - Wijzig deze graslanden dus nooit zonder voorafgaand contact met het ANB.
Meer info?	Agentschap voor Natuur en Bos
<input type="checkbox"/> Ligt mijn graslandperceel in een erfgoed-zone ? Bepaalde handelingen op percelen in landbouwgebruik en gelegen binnen een zone met onroerend erfgoed kunnen voor een landbouwer rechtsgevolgen hebben. In een aantal gevallen hebt u een stedenbouwkundige vergunning nodig, soms enkel een toelating.	
Hoe verifiëren?	<ul style="list-style-type: none"> - Ga naar www.geo.onroenderfgoed.be en navigeer via de zoekbalk naar de locatie. - Open rechts de legende en selecteer de volgende types: “beschermd onroerend erfgoed” en “vastgestelde inventarissen”



- Ligt uw perceel in een dergelijke zone. Neem dan in een zo vroeg mogelijk stadium contact op met het Agentschap Onroerend Erfgoed.

Meer info?

Agentschap Onroerend erfgoed

Contactgegevens

Departement Landbouw en Visserij

Antwerpen: 03 224 92 00
Limburg: 011 74 26 50

Vlaams-Brabant: 016 66 61 40
Oost-Vlaanderen: 09 276 29 00

West-Vlaanderen: 050 24 76 20

Agentschap voor Natuur en Bos

www.natuurenbos.be/over-het-anb/contact

Agentschap voor Onroerend erfgoed

Antwerpen: 03 224 62 10
Limburg: 011 74 22 20

Vlaams-Brabant: 016 66 59 00
Oost-Vlaanderen: 09 276 24 40

West-Vlaanderen: 050 24 81 50

www.onroerenderfgoed.be/nl//over-ons/contact/